

# Szlak rowerowy dookoła Jaraczewa



















## OZNACZENIA NA SZLAKACH ROWEROWYCH

Do oznakowania szlaków rowerowych zastosowano znaki pionowe z grupy R

-  znak R-1 - początek lub koniec szlaku
-  znak R-1a - informuje, że jesteśmy na szlaku
-  znak R-1b - informuje o zmianie kierunku jazdy

## LEGENDA MAPY

-  szlaki rowerowe
-  drogi krajowe
-  drogi powiatowe
-  drogi gminne
-  drogi drutowe
-  ścieżki i dukty leśne
-  granica Gminy Jaraczewo

-  tablice informacyjne na szlakach rowerowych
-  miejsca wypoczynkowe na szlakach rowerowych
-  kościoły
-  pałace i dworki
-  lasy
-  zabudowania
-  sieć kolejowa
-  rzeki i kanały wodne
-  zbiorniki wodne

projektowany zbiornik wodny „Jaraczewo” planowana budowa rok 2013-2015

